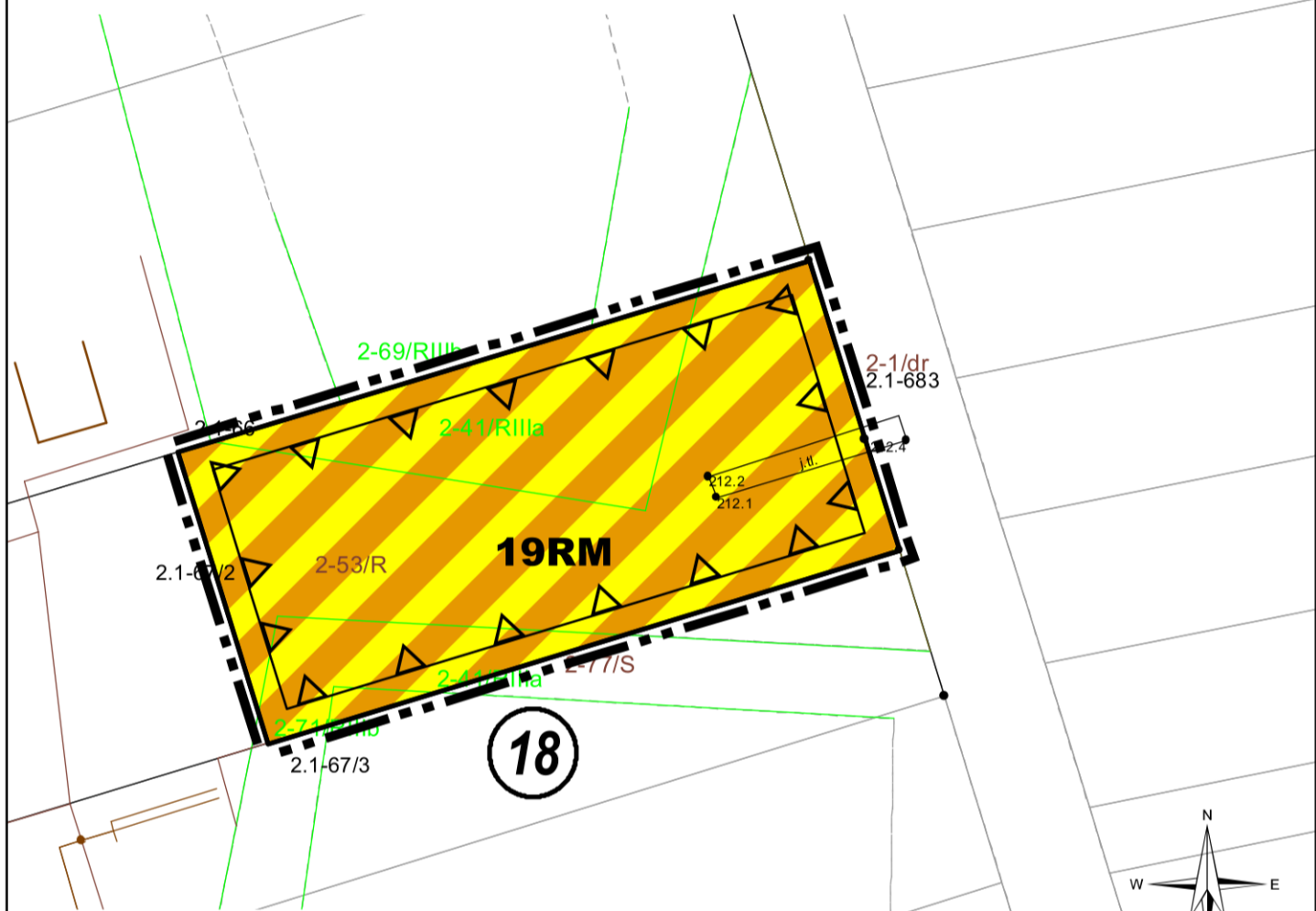


GMINA SUŁÓW  
 MIEJSCOWY PLAN ZAGOSPODAROWANIA PRZESTRZENNEGO  
 DLA FRAGMENTÓW OBREBÓW: DESZKOWICE I, DESZKOWICE II,  
 KULIKÓW, KOLONIA ROZŁOPY, MICHAŁÓW, MICHAŁÓW PGR,  
 ROZŁOPY, SUŁOWIEC, SUŁÓW, SUŁÓWEK, TWORYCZÓW I ŻREBCE

Załącznik Nr 15 do uchwały Nr XLV/281/2022  
 Rady Gminy Sułów  
 z dnia 16 grudnia 2022 r.

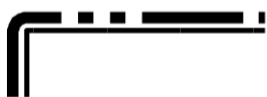
## RYSUNEK PLANU MIEJSCOWEGO NR 15

OBREB DESZKOWICE I - OBSZAR NR 18




### LEGENDA

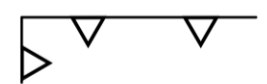
#### OZNACZENIA OBOWIĄZUJĄCE



GRANICA OBSZARU OBJĘTEGO  
 PLANEM MIEJSCOWYM WRAZ  
 Z TOWARZYSZĄCĄ JEJ LINIĄ  
 ROZGRANICZAJĄCĄ



LINIA ROZGRANICZAJĄCA



NIEPRZEKRACZALNA LINIA  
 ZABUDOWY

**19RM**

SYMBOL TERENU

**18**

NUMER OBSZARU PLANU MIEJSCOWEGO

#### SYMBOL PRZEZNACZENIA



TEREN DLA ZABUDOWY ZAGRODOWEJ  
 W GOSPODARSTWACH ROLNYCH

PEŁNE OBJAŚNIENIA OZNACZEŃ GRAFICZNYCH ZAWARTE SĄ W CZĘŚCI  
 TEKSTOWEJ PLANU MIEJSCOWEGO

skala 1: 1000



WYRYS ZE STUDIUM UWARUNKWAŃ  
 I KIERUNKÓW ZAGOSPODAROWANIA  
 PRZESTRZENNEGO GMINY SUŁÓW  
 UCHWAŁA NR XLIV/270/2022  
 Z DNIA 25 LISTOPADA 2022 r.



GRANICA PLANU MIEJSCOWEGO